







Legende

-  Flurstücksgrenzen
-  Umgriff des Bebauungsplans "Steinweg"
-  Brutrevier der Feldlerche



AUFTRAGGEBER Gemeinde Öllingen Hauptstraße 42 89129 Öllingen	
PROJEKT TITEL Bebauungsplan "Steinweg"	
PLANZEICHNUNG Anlage 4: Brutrevier der Feldlerche	
PROJEKT NR.: 18/030	MASSSTAB 1 : 1.500
 Zeeb & Partner <small>NATUR · RAUM · MENSCH</small> Freiraum- und Landschaftsplaner mbB Hörvelsinger Weg 6, 89081 Ulm www.zeeb-planung.de	BEARBEITER PEUKER
	DATUM 08.12.2020
	GEZEICHNET PEUKER
GEPRÜFT ZEEB	ANLAGE NR.: 4

0 50 100 200 Meter